











Die Mitgliedsstaaten der **Europäischen Union**

Lk	Flagge	Ländername	Hauptstadt	Fläche in km ²	ca. Einwohner in Mio x.xxx in Tsd	EU Beitritt
B		Belgien Westeuropa	Königreich Belgien Koninkrijk België (<i>niederl.</i>) Royaume de Belgique (<i>franz.</i>)	30.688	11,04	01.01.1958
Amtssprachen: Niederländisch, Französisch, Deutsch						
BG		Bulgarien Südosteuropa	Republik Bulgarien Republika Bǎlgarija Република България	110.994	6,9	01.01.2007
Währung: Lew (<i>BGN</i>)						
DK		Dänemark Nordeuropa	Königreich Dänemark Kongeriget Danmark	42.921	5,8	01.01.1973
D		Deutschland Mitteleuropa	Bundesrepublik Deutschland	357.581	83,1	01.01.1958
EST		Estland Nordosteuropa	Republik Estland Eesti Vabariik	45.339	1,3	01.05.2004
FIN		Finnland Nordeuropa	Republik Finnland Suomen Tasavalta (<i>finn.</i>) Republiken Finland (<i>schwed.</i>)	338.465	5,5	01.01.1995
Amtssprachen: Finnisch, Schwedisch						
AX		Åland Insel	Ahvenanmaa (<i>finn.</i>) Landskapet Åland (<i>schwed.</i>)	1.580	30.080	
Amtssprache: Schwedisch						



Die Mitgliedsstaaten der Europäischen Union

Lk	Flagge	Ländername	Hauptstadt	Fläche in km ²	ca. Einwohner in Mio x.xxx in Tsd	EU Beitritt	
		[Autonome] Region - Assoziierter Kleinstaat Überseegebiet					
F		Frankreich Westeuropa	Französische Republik République Française	Paris	632.734	67,4	01.01.1958
		Überseegebiete	La France d'outre-mer				
			In allen Überseegebieten (<i>départements et régions d'outre-mer</i>) ist die Amtssprache: Französisch - Währung: Euro €				
		Französisch-Guayana Guyane française (<i>DOM-ROM</i>) NO-Küste Südamerikas	Cayenne	83.825	276.130		
		Martinique (<i>DOM-ROM</i>) Französische Antillen	Fort-de-France	1.108	368.790		
		Guadeloupe (<i>DROM</i>) Französische Antillen	Basse-Terre	1.633	387.650		
		Mayotte (<i>DOM-ROM</i>) Komoren Archipel	Mamoudzou	374	256.530	31.03.2011	
		La Réunion (<i>DROM</i>) Inselkette der Maskarenen	Saint-Denis	2.505	855.970		
MC		Monaco Südeuropa	Fürstentum Monaco Principatu de Monegu (<i>moneg.</i>) Principauté de Monaco (<i>franz.</i>)	Monaco	2.084	38.100	
AND		Andorra Südwesteuropa	Fürstentum Andorra Principat d'Andorra Principauté de Andorra (<i>franz.</i>)	Andorra la Vella Andorre-la-Vieille (<i>franz.</i>)	468	77.140	
			Amtssprache: Katalanisch - Währung: Euro €				



Die Mitgliedsstaaten der Europäischen Union

Lk	Flagge	Ländername	Hauptstadt	Fläche in km ²	ca. Einwohner in Mio x.xxx in Tsd	EU Beitritt	
		[Autonome] Region - Assoziierter Kleinstaat Überseegebiet					
GR		Griechenland Südosteuropa	Hellenische Republik Elliniki Dimokratia Ελληνική Δημοκρατία	Athen Αθήνα	131.957	10,7	01.01.1981
IRL		Irland Nordwesteuropa Inselstaat	Irland Éire (<i>irisch</i>) Ireland (<i>englisch</i>)	Dublin (<i>engl.</i>) Baile Átha Cliath (<i>irisch</i>)	70.273	4,7	01.01.1973
			Amtssprachen: Irisch, Englisch				
I		Italien Südeuropa	Italienische Republik Repubblica Italiana	Rom Roma	301.338	60,0	01.01.1958
RSM		San Marino Südeuropa	Republik San Marino Repubblica di San Marino	San Marino	61,19	33.420	
			Amtssprache: Italienisch - Währung: Euro €				
		Vatikan Südeuropa	Staat (der) Vatikanstadt Status Civitatis Vaticanæ (<i>lat.</i>) Stato della Città del Vaticano (<i>it.</i>)		0,44	453	
			Amtssprachen: Latein, Italienisch - Währung: Euro €				
HR		Kroatien Südosteuropa	Republik Kroatien Republika Hrvatska	Zagreb	56.594	4,0	01.07.2013
			Währung: Kuna (<i>HRK</i>)				
LV		Lettland Nordosteuropa	Republik Lettland Latvijas Republika	Riga	64.589	1,9	01.05.2004
LT		Litauen Nordosteuropa	Republik Litauen Lietuvos Respublika	Vilnius	65.300	2,8	01.05.2004



Die Mitgliedsstaaten der **Europäischen Union**

Lk	Flagge	Ländername	Hauptstadt	Fläche in km ²	ca. Einwohner in Mio x.xxx in Tsd	EU Beitritt	
L		Luxemburg Westeuropa	Großherzogtum Luxemburg Grand-Duché du Luxembourg Groussherzogtum Lëtzebuerg	Luxemburg Luxembourg Lëtzebuerg	2.586	626.110	01.01.1958
			Amtssprachen: Französisch, Deutsch				
M		Malta Südeuropa Inselstaat	Republik Malta Repubblika ta' Malta	Valetta il-Belt Valletta (<i>malt.</i>)	316	520.700	01.05.2004
			Amtssprachen: Maltesisch, Englisch				
NL		Niederlande Westeuropa	Königreich der Niederlande Koninkrijk der Nederlanden	Amsterdam Den Haag Regierungssitz	41.543	17,5	01.01.1958
A		Österreich Mitteleuropa	Republik Österreich	Wien	83.883	8,9	01.01.1995
PL		Polen Mitteleuropa	Republik Polen Rzeczpospolita Polska	Warschau Warszawa	312.696	38,3	01.05.2004
			Währung: Zloty (<i>PLN</i>)				
P		Portugal Südwesteuropa	Portugiesische Republik República Portuguesa	Lissabon Lisboa	92.212	10,3	01.01.1986
		Azoren Inselgruppe <i>[Habichtsinselfn]</i>	Autonome Region Azoren Região Autónoma dos Açores Ilhas dos Açores	Ponta Delgada Hauptinsel - São Miguel	2.351	245.770	
		Madeira Inselgruppe <i>[Holzinsel]</i>	Autonome Region Madeira Região Autónoma da Madeira	Funchal Hauptinsel - Madeira	801	250.000	



Die Mitgliedsstaaten der Europäischen Union

Lk	Flagge	Ländername	Hauptstadt	Fläche in km ²	ca. Einwohner in Mio x.xxx in Tsd	EU Beitritt
----	--------	------------	------------	------------------------------	---	-------------

RO		Rumänien Südosteuropa	Rumänien România	Bukarest București	238.391	20,1	01.01.2007				
			Währung: Leu (<i>RON</i>)								
S		Schweden Nordeuropa	Königreich Schweden Konungariket Sverige	Stockholm	447.435	10,3	01.01.1995				
			Währung: Schwedische Krone (<i>SEK</i>)								
SK		Slowakei Mitteleuropa	Slowakische Republik Slovenská republika	Bratislava (bis 1919 Prešporok/Preßburg)	49.034	5,5	01.05.2004				
SLO		Slowenien Mitteleuropa	Republik Slowenien Republika Slovenija	Laibach Ljubljana	20.273	2,1	01.05.2004				
E		Spanien Südwesteuropa	Königreich Spanien Reino de España	Madrid	505.970	47,1	01.01.1986				
			Amtssprache: Spanisch								
				Katalonien ☀				Cataluña (<i>spanisch</i>) Catalunya (<i>katalanisch</i>) Catalonha (<i>aranesisch</i>)	Barcelona	32.091	7,68
								Amtssprache: Spanisch, Katalanisch, Aranesisch			
Die autonome Region liegt im Nordosten Spaniens zwischen Mittelmeer und Pyrenäen. Am 27. Oktober 2017 erklärte das Regionalparlament <i>Katalonien</i> zu einer vom Königreich <i>Spanien</i> unabhängigen Republik. Die spanische Zentralverwaltung erklärte das Vorgehen für rechtswidrig und auch von der internationalen Staatengemeinschaft wurde die Abspaltung nicht anerkannt. Seitdem kommt es immer wieder zu Zusammenstößen zwischen katalanischen Sezessionisten und den spanischen Ordnungskräften.											

Fortsetzung nächste Seite ...



Die Mitgliedsstaaten der Europäischen Union

Lk	Flagge	Ländername	Hauptstadt	Fläche in km ²	ca. Einwohner in Mio x.xxx in Tsd	EU Beitritt
----	--------	------------	------------	------------------------------	---	-------------

[Autonome] Region - Assoziierter Kleinstaat
Überseegebiet

... Fortsetzung von vorheriger Seite

AND		Spanien (Fortsetzung)	Königreich Spanien	Madrid	468	77.142	
		Andorra Südwesteuropa	Fürstentum Andorra Principat d'Andorra	Andorra la Vella Andorra la Vieja (span.)			
CZ		Tschechien Mitteleuropa	Tschechische Republik Česká republika	Prag Praha	78.866	10,6	01.05.2004
	Währung: Tschechische Krone (CZK)						
H		Ungarn Mitteleuropa	Ungarn Magyarország	Budapest	93.036	9,8	01.05.2004
	Währung: Forint (HUF)						
CY		Zypern Westasien Inselstaat	Republik Zypern Κυπριακή Δημοκρατία Kypriaki Dimokratia (griech.)	Nikosia Λευκωσία Lefkosía (griech.)	9.251 5.896	1,2 864.300	01.05.2004
	Amtssprache: Griechisch, Türkisch - Währung: Euro €						
		Nordzypern	Kuzey Kıbrıs Türk Cumhuriyeti (türkisch)	Nord-Nikosia Lefkoşa (türk.)	3.355	374.200	Keine EU Region
Amtssprache: Türkisch - Währung: Türkische Lira (TRY)							
<p>Nordzypern (gegründet 15.11.1983) wird von der internationalen Staatengemeinschaft (ausgenommen <i>Türkei</i>) nicht anerkannt, wegen der Okkupation des Landesteiles durch türkische Streitkräfte im Jahre 1974 als Antwort auf das Bestreben von zypriotischen Putschisten sich mit <i>Griechenland</i> zu vereinigen.</p>							



Die Mitgliedsstaaten der Europäischen Union

Lk	Flagge	Ländername	Hauptstadt	Fläche in km ²	ca. Einwohner in Mio x.xxx in Tsd	EU Beitritt
		[Autonome] Region - Assoziierter Kleinstaat Überseegebiet				



Republik Zypern
Κυπριακή Δημοκρατία
Kypriaki Dimokratia (griech.)

Die Insel im südöstlichem *Mittelmeer* wird geografisch dem *asiatischen* Kontinent zugeordnet. Zwischen *Nord-* und *Südzypern* liegt eine **Pufferzone**, die als »Grüne Linie« (Green Line/πράσινη γραμμή/yeşil hat) auch die Hauptstadt *Nikosia* teilt und von der Friedenstruppe der *Vereinten Nationen* in *Zypern (UNFICYP)* überwacht und verwaltet wird.

Die beiden Militärbasen *Akrotiri* und *Dhekelia* sind *U.K.-Hoheitsgebiet*.